

Quarta tappa - Quatrième étape

Pavullo - Pavullo



24-27 marzo 2016



DISPOSIZIONI ORGANIZZATIVE

domenica 27 marzo

Pavullo nel Frignano (MO)
Campo Sportivo - Via Braglia
Tel. organizzazione:
348 28 11 612 / 348 28 16 613

Dalle ore 10,00 alle ore 11,30:
Operazioni preliminari, firma foglio
partenza, concentrazione auto al
seguito

Ore 11,45: Incolonnamento carovana
trasferimento

Ore 12,00: Partenza ufficiale
Pavullo nel Frignano (MO) - Via Giardini

Dalle ore 15,45/16,20 circa:
Pavullo nel Frignano (MO) - Via Giardini
Arrivo

Direzione corsa, sala Giuria, sala
Stampa: Sala del Consiglio Comunale
di Pavullo - Piazza R. Montecuccoli, 1
Tel. 0536 833414 (15)
Fax 0536 833431

Controllo medico:
Palestra della Scuola Media
R. Montecuccoli
Via Marconi
in prossimità
dell'arrivo

PRESIDI OSPEDALIERI CENTRES HOSPITALIERS

Pavullo - Tel. 0536 29 111
Vignola - Tel. 059 777 811
Modena - Tel. 059 42 22 111
Sassuolo - Tel. 0536 846 111
Scandiano - Magati - Tel. 0522 850 111
Bazzano - Tel. 051 838 811
Bologna Soccorso - 118
Bologna: Istituti Oropedici Rizzoli
Tel. +39 051 63 66 111
Bologna: Ospedale Maggiore
Tel. +39 051 64 78 111

DISPOSITIONS DE L'ORGANISATION

dimanche 27 mars

Pavullo nel Frignano (MO) - L'établissement sportif - Via Braglia
Tél. organisation: +39 348 28 11 612 / +39 348 28 16 613

De 10h à 11h30: Opérations préliminaires, signature de la feuille de départ - mise en position des voitures suiveuses

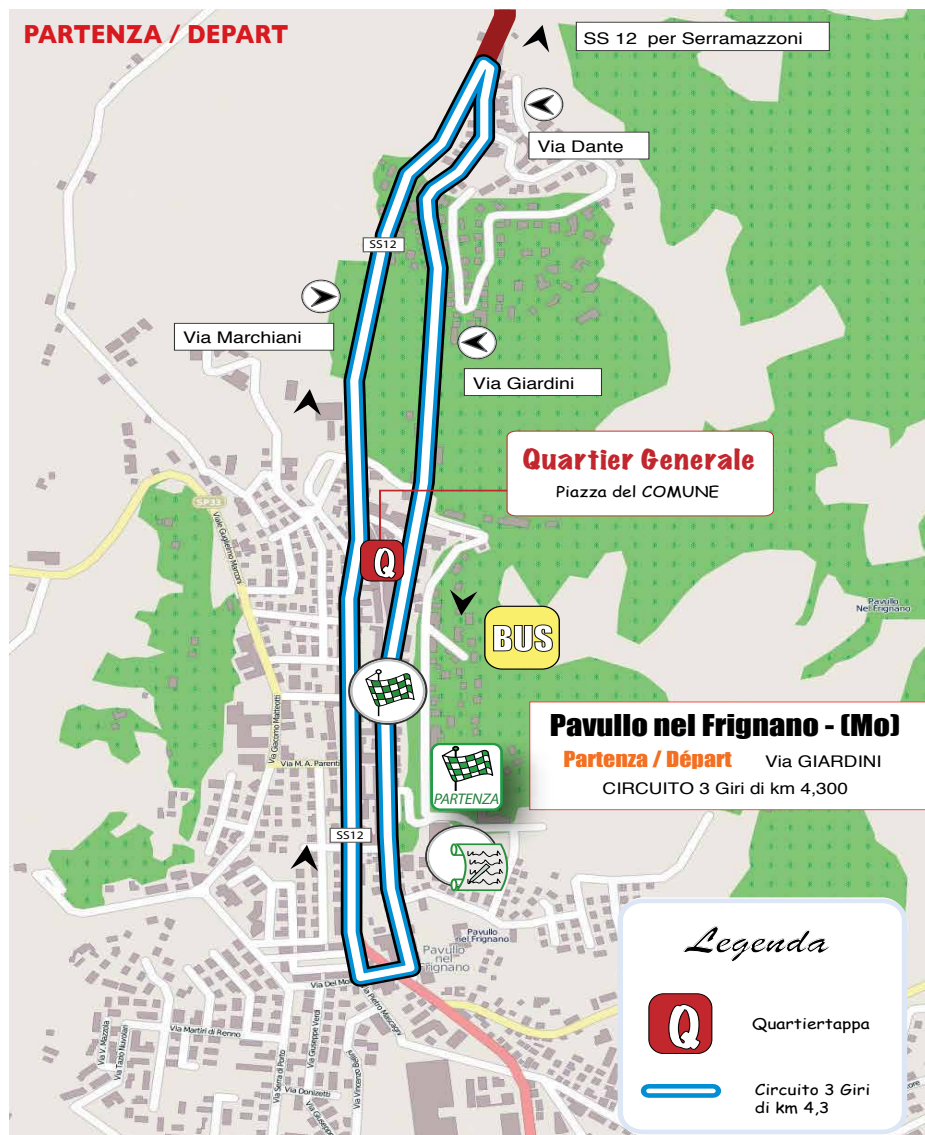
A 11h45: Mise en position caravane - déplacement

A 12h00 - Départ réel - Pavullo nel Frignano (MO) - Via Giardini

A partir de 15h45 à 16h20 environ: Pavullo nel Frignano (MO) - Via Giardini - Arrivée

Permanence, jury, presse: Salle du Conseil Municipal de Pavullo - Piazza R. Montecuccoli, 1
Tél. +39 0536 833414 (15) - Fax +39 0536 833431

Contrôle Antidopage: Gymnase de "Scuola Media R. Montecuccoli" - Via Marconi
près de l'arrivée



Quarta tappa - Quatrième étape

Pavullo - Pavullo



24-27 marzo 2016



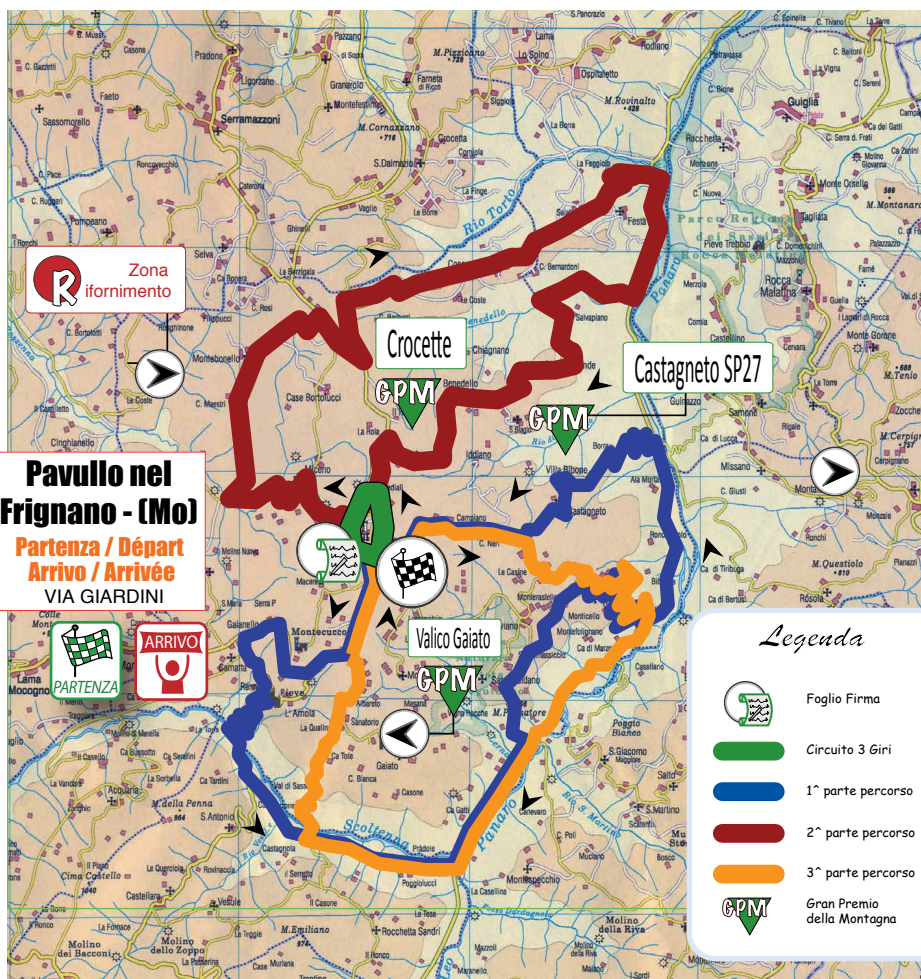
CARATTERISTICHE DEL PERCORSO

La quarta ed ultima tappa con partenza ed arrivo a Pavullo è da considerarsi la più impegnativa di tutta la corsa. Dopo aver percorso un circuito cittadino di km 4,3 da ripetersi tre volte (per un totale di km 12,9) i restanti km 150,7 presentano una sequenza di piccole, medie e lunghe asperità (anche con forti pendenze). Superati i falsipiani lungo la SS 12, via Giardini, al km 16,1 si sale ai 745 mt slm di Querciarossa, poi 8 km di discesa su ampia strada fino alla frazione di Sassostorno; il breve tratto di Renno immette sulla SP 30, poi 10 km di discesa portano al bivio dell'inizio salita fino ai 609 mt slm sulla SP 27 direzione Verica, su strade ampie ed al momento in ottimo stato. Da Verica una discesa di 12 km porta a scalare la salita di Castagneto valevole per il primo GPM della giornata sulla SP 27. Si scende ancora per un primo passaggio a Pavullo in senso contrario all'arrivo e proseguendo la discesa si giunge al bivio di Case Venturelli, dove è situato il rifornimento fisso. Dopo l'innesto sulla SS 12 di via Giardini Nord al km 89,0 una lunga discesa di km 17 con ampi tornanti porta al bivio di via Benedello. Dal ponte di Rio Benedello si sale fino al km 118,5 in località Crocette, dove è posto il secondo GPM a mt 792 slm. Breve discesa e passaggio sotto al trapianto, quindi i 4 km successivi in salita ci portano all'inizio della discesa di km 11,2 sempre su ampie strade ed al momento attuale in ottime condizioni, fino alla SP 4 di Ponte Docciola. Il seguente falsopiano di km 11,8 porta all'inizio della salita del valico di Gaiato (la più ripida della tappa), lunga km 5 ad una pendenza media del 10% con tratti del 17-18%. Quindi rapida discesa fino all'ingresso di Pavullo; qui una curva a destra a 90° situata a km 1,5 dal trapianto, immette su un breve tratto in salita dove è posto l'ultimo km. L'ultimo chilometro è tutto rettilineo ed in leggera discesa, su strada ampia, ben asfaltata ed in ottimo stato. La deviazione delle vetture al seguito è posta in via Cavazzi, parallelo al viale d'arrivo.

DESCRIPTION DU PARCOURS

La quatrième et dernière étape avec départ et arrivée à Pavullo est considérée la plus difficile de toute la course. Après avoir parcouru un circuit urbain de 4,3 km à répéter trois fois (pour un total de 12,9 km), les 150,7 km restants ont une séquence de petites, moyennes et longues aspérités (même avec des pentes très importantes). Dépassés les faux-plats le long de la SS 12, en passant par la route Giardini à 16.1 km on monte aux 745 mètres d'altitude de Querciarossa, puis 8 km de descente sur la large route vers la fraction de Sassostorno; le court tronçon de Renno arrive sur la SP 30, puis 10 km de descente mènent à la jonction du début de la montée jusqu'aux 609 mètres d'altitude slm. dans la direction SP 27 Verica, sur des larges routes et au moment en bon état. De Verica une descente de 12 km mène à monter la côte de Castagneto valable pour le premier GPM de la journée sur le SP 27. On descend encore pour un premier passage à Pavullo dans la direction opposée à l'arrivée et en poursuivant la descente nous arrivons au carrefour de Casa Venturelli, où il se trouve la zone de ravitaillement fixe. Après la jonction de la SS 12 Via Giardini Nord au km 89,0 une longue descente de 17 km avec des larges tournants conduit à la jonction de la Via Benedello. Depuis le pont de Rio Benedello on monte jusqu'au km 118,5 de Crocette où il est placé le deuxième GPM à 792 mètres d'altitude. Courte descente et passage sur la ligne d'arrivée, ensuite les 4 km de montée nous mènent vers une descente de 11,2 km toujours sur de larges routes et actuellement en excellent état, jusqu'à la SP 4 de Ponte Docciola. Le léger faux-plat suivant de 11,8 km mène au début de l'ascension du col Gaiato (le plus dur de la journée) avec une longueur de 5 km et pente moyenne de 10% avec des tronçons au 17-18%. Descente rapide à l'entrée de Pavullo où un virage à droite de 90° situé à 1,5 km de la ligne d'arrivée, porte à une courte montée où il se trouve le dernier kilomètre. Le dernier kilomètre est une ligne droite et légèrement en descente, large, bien pavée et en excellent état.

La déviation des voitures qui suivent est placée dans Avenue Cavazzi, parallèle à l'avenue de l'arrivée.



Quarta tappa - Quatrième étape

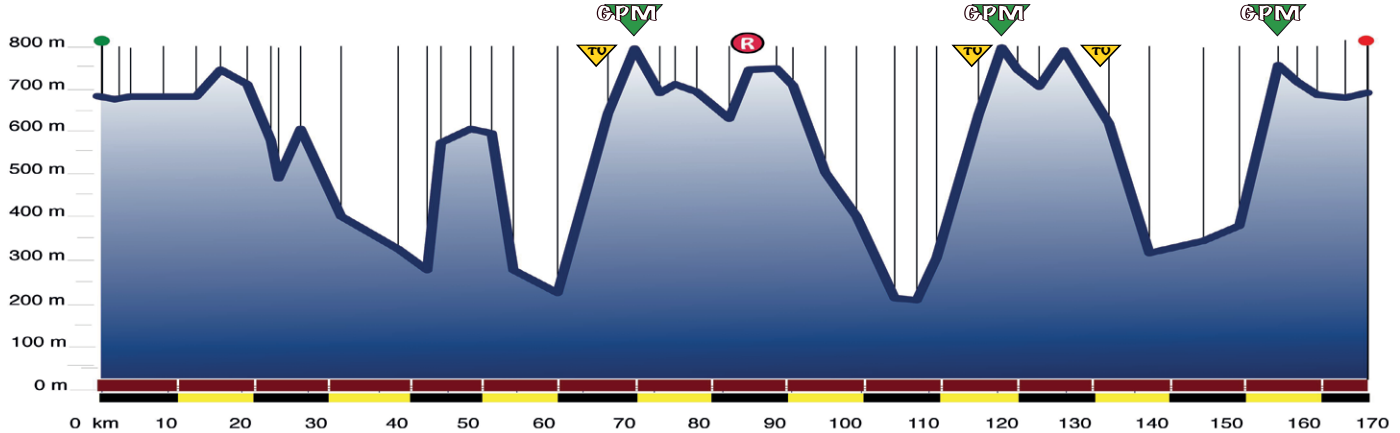
Pavullo - Pavullo



24-27 marzo 2016



Pavullo - Via Giardini - Partenza/Départ	680
Via Dante	2,8
Via Giardini - fine 1° giro circuito cittadino	4,3
Via Giardini - fine 2° giro circuito cittadino	8,6
Via Giardini - fine 3° giro circuito cittadino	12,9
Quercia Grossa	16,1
Bivio per SP 31	19,6
Olina	22,7
Via Sassorosso - fine discesa	23,7
Renno - innesto SP 30	26,6
Ponte torrente Scoltenna	32,2
Innesto SP 4	39,4
Bivio Via Fontanaccia	43,2
Fine salita ripida	45,0
Innesto SP 27	48,9
Verica	49,8
Innesto SP 4	54,5
Loc. Ponte Samone - Innesto SP 26	60,3
Castagneto	66,9
Fine salita - SP 27	70,4
Pavullo - innesto SS12	73,7
Pavullo - passaggio trapianto	74,7
Pavullo - bivio SP 33	77,5
Cogorno - bivio Case Venturilli	82,8
Loc. Case Venturilli - INIZIO RIF	85,4
Innesto SS 12, Via Giardini Nord	89,0
Bivio SP 22 - FINE RIF	90,4
Coscogno	95,4
Festa	99,5
Innesto SP 4	104,5
Bivio Via Benedello	107,4
Ponte Rio Benedello	110
Benedello	115,5
Loc. Crocette - fine salita	118,5
Innesto SS 12 - Via Giardini Nord	119,8
Pavullo - Via Giardini - passaggio trapianto	122,4
Via Verica - inizio discesa	126,7
Verica	132,6
Ponte Docciola - SP4	137,9
Bivio Via Scoltenna	145,0
Ponte Val di Sasso	149,7
Galato	154,8
Quercia Grossa - innesto SS12	157,3
pavullo - Via Irma Marchiani	159,9
Pavullo - Via Dante Alighieri	162,1
Pavullo - Via Giardini - ARRIVO /Arrivée	163,6

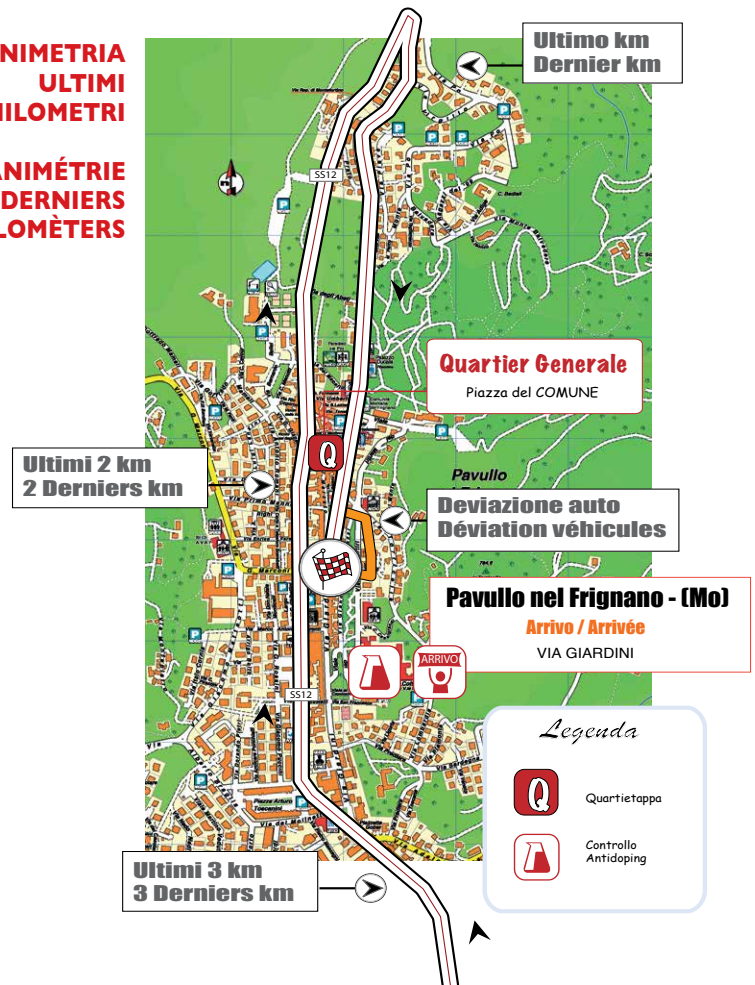
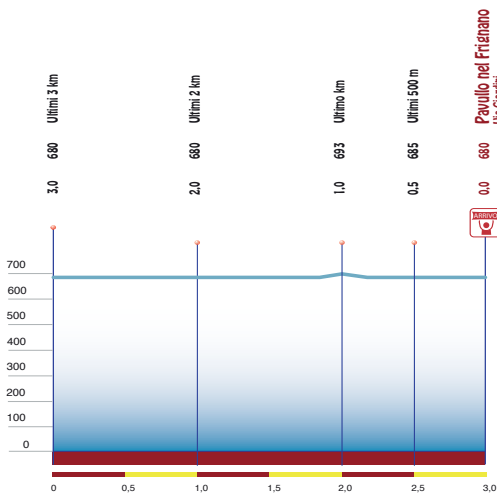


ALTIMETRIA \ ALTIMÉTRIE

PLANIMETRIA ULTIMI CHILOMETRI

PLANIMÉTRIE DERNIERS KILOMÈTRES

ALTIMETRIA ULTIMI 3 CHILOMETRI ALTIMÉTRIE 3 DERNIERS KILOMÈTRES



Quarta tappa - Quatrième étape

Pavullo - Pavullo



24-27 marzo 2016



CRONOTABELLA / TABLEAU HORAIRE

Altim.	Località	Parziali Percorsi		Da perc	37 km/h	39 km/h	41 km/h
Provincia di MODENA							
680	Pavullo - via Giardini - PARTENZA	0,0	0,0	163,6	12 : 00	12 : 00	12 : 00
673	Via Irma Marchiani	0,6	0,6	163,0	12 : 01	12 : 00	12 : 00
665	Via Dante Alighieri	2,2	2,8	160,8	12 : 04	12 : 04	12 : 04
680	Via Giardini - fine 1° giro circuito cittadino	1,5	4,3	159,3	12 : 07	12 : 06	12 : 06
680	Via Giardini - fine 2° giro circuito cittadino	4,3	8,6	155,0	12 : 14	12 : 13	12 : 13
680	Via Giardini - fine 3° giro circuito cittadino	4,3	12,9	150,7	12 : 22	12 : 20	12 : 19
745	Querciagrossa	3,2	16,1	147,5	12 : 27	12 : 26	12 : 24
709	Bivio per SP 31	3,5	19,6	144,0	12 : 33	12 : 31	12 : 30
562	Olina	3,1	22,7	140,9	12 : 38	12 : 36	12 : 34
470	Via Sassorosso - fine discesa	1,0	23,7	139,9	12 : 40	12 : 38	12 : 36
615	Renno - innesto SP 30	2,9	26,6	137,0	12 : 45	12 : 43	12 : 40
401	Ponte torrente Scoltenna	5,6	32,2	131,4	12 : 55	12 : 52	12 : 49
335	Innesto SP 4	7,2	39,4	124,2	13 : 07	13 : 03	13 : 00
295	Bivio via Fontanaccia	3,8	43,2	120,4	13 : 14	13 : 10	13 : 06
556	Fine salita ripida	1,8	45,0	118,6	13 : 17	13 : 12	13 : 09
572	Bivio via Frullina	2,1	47,1	116,5	13 : 20	13 : 16	13 : 12
609	Innesto SP 27	1,8	48,9	114,7	13 : 23	13 : 19	13 : 15
584	Verica	0,9	49,8	113,8	13 : 25	13 : 20	13 : 16
292	Innesto SP 4	4,7	54,5	109,1	13 : 33	13 : 28	13 : 23
235	Loc. Ponte Samone - innesto SP 26	5,8	60,3	103,3	13 : 43	13 : 37	13 : 32
640	Castagneto	6,6	66,9	96,7	13 : 54	13 : 48	13 : 42
779	Fine salita - SP 27	3,5	70,4	93,2	14 : 00	13 : 54	13 : 48
674	Pavullo - innesto SS 12	3,3	73,7	89,9	14 : 06	13 : 59	13 : 53
680	Pavullo - passaggio traguardo	1,0	74,7	88,9	14 : 08	14 : 01	13 : 54
671	Pavullo - bivio SP 33	2,8	77,5	86,1	14 : 12	14 : 05	13 : 59
573	Cogorno - bivio via Case Venturelli	5,3	82,8	80,8	14 : 21	14 : 14	14 : 07
749	Loc. Case Venturelli - inizio RIF.	2,6	85,4	78,2	14 : 26	14 : 18	14 : 11
750	Innesto SS 12 - via Giardini Nord	3,6	89,0	74,6	14 : 32	14 : 24	14 : 16
704	Bivio SP 22 - fine RIF.	1,4	90,4	73,2	14 : 34	14 : 26	14 : 19
509	Coscogno	5,0	95,4	68,2	14 : 43	14 : 34	14 : 26
437	Festa	4,1	99,5	64,1	14 : 50	14 : 41	14 : 33
201	Innesto SP 4	5,0	104,5	59,1	14 : 59	14 : 49	14 : 40
199	Bivio via Benedello	2,9	107,4	56,2	15 : 04	14 : 54	14 : 45
288	Ponte Rio Benedello	2,6	110,0	53,6	15 : 08	14 : 58	14 : 49
637	Benedello	5,5	115,5	48,1	15 : 18	15 : 07	14 : 57
792	Loc. Crocette - fine salita	3,0	118,5	45,1	15 : 23	15 : 12	15 : 02
719	Innesto SS 12 - via Giardini Nord	1,3	119,8	43,8	15 : 25	15 : 14	15 : 04
680	Pavullo - via Giardini - pass. Traguardo	2,6	122,4	41,2	15 : 29	15 : 18	15 : 08
779	Via Verica - inizio discesa	4,3	126,7	36,9	15 : 37	15 : 25	15 : 14
584	Verica	5,9	132,6	31,0	15 : 47	15 : 35	15 : 24
266	Ponte Doccia - SP 4	5,3	137,9	25,7	15 : 56	15 : 43	15 : 32
335	Bivio via Scoltenna	7,1	145,0	18,6	16 : 08	15 : 55	15 : 43
365	Ponte Val di Sasso	4,7	149,7	13,9	16 : 16	16 : 02	15 : 50
772	Gaiato	5,1	154,8	8,8	16 : 25	16 : 11	15 : 58
712	Querciagrossa - innesto SS 12	2,5	157,3	6,3	16 : 29	16 : 15	16 : 02
673	Pavullo - via Irma Marchiani	2,6	159,9	3,7	16 : 34	16 : 19	16 : 05
665	Pavullo - via Dante Alighieri	2,2	162,1	1,5	16 : 37	16 : 22	16 : 09
680	Pavullo - via Giardini - ARRIVO	1,5	163,6	0,0	16 : 40	16 : 25	16 : 11

